

Этап «Подача сигналов бедствия»

| № | Значение сигнала | Сигнал | № | Значение сигнала | Сигнал |
|---|--|--------|----|---|--------|
| 1 | Нужен врач – серьезные телесные повреждения | I | 10 | Попытаемся взлететь | I> |
| 2 | Нужны медикаменты | II | 11 | Судно серьезно повреждено | IH |
| 3 | Не способны двигаться | X | 12 | Здесь можно безопасно совершить посадку | △ |
| 4 | Нужны пища и вода | F | 13 | Требуется топливо и масло | L |
| 5 | Требуется оружие и боеприпасы | ∨ | 14 | Все в порядке | LL |
| 6 | Требуется карта и компас | □ | 15 | Нет | N |
| 7 | Нужны сигнальная лампа с батареей и радиостанция | I I | 16 | Да | Y |
| 8 | Укажите направление следования | K | 17 | Не понял | JL |
| 9 | Я двигаюсь в этом направлении | ↑ | 18 | Требуется механик | W |

Условные знаки спортивных карт

Рельеф

- 101 — основная горизонталь
- 102 — утолщённая горизонталь
- 103 — вспомогательная горизонталь
- 104 — бергштрих
- 105 — высота горизонтали над уров. моря
- 106 — земляной обрыв
- 107 — земляной вал
- 108 — маленький земляной вал
- 109 — промоина
- 110 — сухая канава
- 111 — бугор
- 112 — микробугорок
- 113 — продолговатый микробугорок
- 114 — яма
- 115 — микроямка
- 116 — воронка
- 117 — микронеровности
- 118 — особый объект рельефа

Скалы и камни

- 201 — непреодолимая скальная стена
- 202 — скальный столб
- 203 — преодолимая скальная стена
- 204 — скальная яма
- 205 — пещера
- 206 — камень
- 207 — большой камень
- 208 — каменная россыпь
- 209 — группа камней
- 210 — каменистая почва
- 211 — открытый песок
- 212 — голые скалы

Обозначения дистанции

- 701 — точка начала ориентирования
- 702 — контрольные пункты
- 703 — номер контрольного пункта
- 704 — соединительная линия
- 705 — маркированный участок
- 706 — финиш
- 707 — запрещённая для перехода граница
- 708 — проход в ней
- 709 — запрещённый для бега район
- 710 — опасный район
- 711 — запрещённый маршрут
- 712 — медпункт
- 713 — пункт питания

Растительность

- 401 — открытое, окультуренное пространство
- 402 — " " " с отдельными деревьями
- 403 — неудобное для бега открытое пространство
- 404 — " " " с отдельными деревьями
- 405 — легкопробегаемый лес
- 406 — медленнопробегаемый лес
- 407 — медленнопробегаемый подлесок с хорошим обзором
- 408 — труднопробегаемый лес
- 409 — труднопробегаемый подлесок с хорошим обзором
- 410 — непроходимая растительность
- 411 — растительность легкопробегаемая в определённом направлении
- 412 — сад
- 413 — виноградник
- 414 — четкая граница возделываемой земли
- 415 — пашня
- 416 — четкий контур растительности
- 417 — нечеткий контур растительности
- 418 — особый объект растительности 1
- 419 — особый объект растительности 2
- 420 — особый объект растительности 3

Гидрография

- 301 — море, озеро, пруд
- 302 — прудик
- 303 — лужа
- 304 — непреодолимая река
- 305 — преодолимая река
- 306 — ручей, канава
- 307 — пересыхающий ручей
- 308 — узкое болото
- 309 — непроходимое болото
- 310 — болото
- 311 — заболоченность
- 312 — колодец
- 313 — родник
- 314 — особый объект гидрографии

Обозначения лыжней

- 801 — лыжня шириной 2м и шире
- 802 — лыжня шириной 1-1.5м
- 803 — узкая, плохая лыжня шириной до 1м
- 804 — заснеженная дорога
- 805 — дорога без снега, посыпанная песком
- 806 — накатанная площадь















Искусственные объекты

- 501 — автомагистраль
- 502 — широкая дорога с покрытием
- 503 — узкая дорога с покрытием
- 504 — улучшенная дорога
- 505 — грунтовая дорога
- 506 — тропа
- 507 — тропинка
- 508 — теряющаяся тропинка
- 509 — узкая просека без тропы
- 510 — четкая развилка дорог
- 511 — нечеткая развилка дорог
- 512 — мостик
- 513 — переправа с мостиком
- 514 — переправа без мостика
- 515 — железная дорога
- 516 — телеграфная линия, канатная дорога
- 517 — высоковольтная линия
- 518 — тоннель
- 519 — преодолимый каменный забор
- 520 — полуразрушенный каменный забор
- 521 — непреодолимый каменный забор
- 522 — преодолимая ограда
- 523 — полуразрушенная ограда
- 524 — непреодолимая ограда
- 525 — проход в заборе
- 526 — постройка
- 527 — населенный пункт
- 528 — запрещенный для бега район
- 529 — территория с покрытием
- 530 — развалины
- 531 — огневой рубеж, стрельбище
- 532 — могила, обелиск, памятник
- 533 — преодолимый трубопровод
- 534 — непреодолимый трубопровод
- 535 — высокая башня
- 536 — маленькая башня
- 537 — каменная пирамида, столб
- 538 — кормушка
- 539 — особый искусственный объект 1
- 540 — особый искусственный объект 2

Технические символы

- 601 — линии магнитного меридиана (синие или черные) проводятся через 500 м
- 602 — крест совмещения цветов
- 603 — 122 — отметка высоты

Этап «Растения Сибири»

| | | | | |
|--|---|---|--|---|
|  |  |  |  |  |
| 1. Жарки, Сибирская-купальница | 2. Прострел, Сон-трава | 3. Эдельвейс | 4. Венерин башмачок | 5. Ковыль-перистый |
|  |  |  |  |  |
| 6. Заячья капуста, Молодило | 7. Осина-обыкновенная | 8. Хохлатка | 9. Кипрей, Иван-чай | 10. Багульник болотный |
|  |  |  |  |  |
| 11. Черемуха | 12. Щавель | 13. Черемша | 14. Лук | 15. Рябина |
|  |  |  |  |  |
| 16. Саранка, Лилия | 17. Ольха | 18. Шиповник | 19. Земляника | 20. Лиственница |